



**КОМИТЕТ ИМУЩЕСТВЕННЫХ ОТНОШЕНИЙ
АДМИНИСТРАЦИИ ПЕРМСКОГО МУНИЦИПАЛЬНОГО ОКРУГА**

РЕШЕНИЕ
о размещении объектов № 1665

Пермский край
Пермский округ

24.06.2024

Комитет имущественных отношений администрации Пермского муниципального округа разрешает Акционерному обществу «Газпром газораспределение Пермь» (ИНН 5902183841, ОГРН 2125902017723, почтовый адрес: 614000, г. Пермь, ул. Петропавловская, 43)

размещение объекта «газопровод давлением до 1,2 Мпа, для размещения которого не требуется разрешения на строительство»

на землях: государственная собственность на которые не разграничена

на срок: 1 год

Местоположение: Пермский край, Пермский муниципальный округ, с. Платошино, ул. Пионерская, д. 10

Приложение: схема предполагаемых к использованию земель или части земельного участка.

Особые условия использования:

1. При размещении объекта учесть параметры ширины проезда улично-дорожной сети, во избежание сужения полосы отвода дороги.
2. Получение разрешения на производство земляных работ.

Заместитель председателя комитета



(подпись, печать)

М.В. Королева

Схема предполагаемых к использованию земель или части земельного участка

Объект: Газопровод давлением до 1,2 Мпа, для размещения которого не требуется разрешения на строительство

Местоположение: Пермский край, с/п Платошинское, с. Платошино, ул. Пионерская, дом 10

Площадь земель или части земельного участка, кв.м.: 72

Категория земель: Земли населённых пунктов

Вид разрешенного использования:

Описание границ смежных землепользователей:


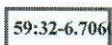




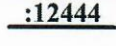
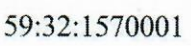

От точки н1 до точки н2 - земельный участок с кадастровым номером 59:32:1570001:3379

От точки н2 до точки н3 - земельный участок с кадастровым номером 59:32:0000000:14588

От точки н3 до точки н4 - земельный участок с кадастровым номером 59:32:1570001:272

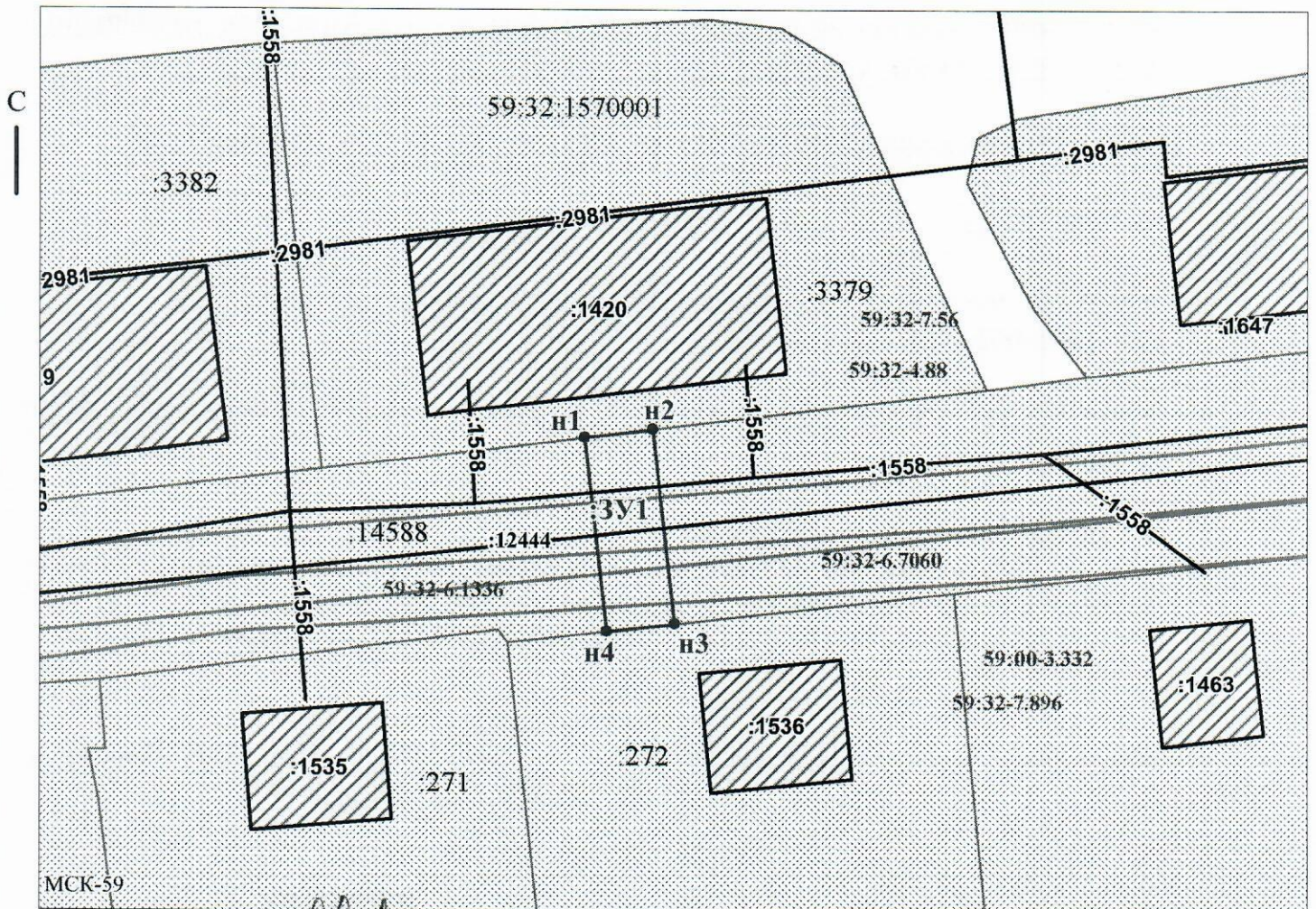
От точки н4 до точки н1 - земельный участок с кадастровым номером 59:32:0000000:14588


Условные обозначения:

- | | | | |
|---|---|---|--|
|  | - предполагаемый участок земель, на которых планируется размещение объекта |  | - зоны с особыми условиями использования территории, сведения о которых внесены в ЕГРН |
|  | - границы и номер земельного участка, сведения о которых внесены в ЕГРН |  | - обозначение запрашиваемого земельного участка |
|  | - границы и номер объекта капитального строительства, сведения о которых внесены в ЕГРН |  | - характерная точка границ земель или части земельного участка |
|  | |  | - номер кадастрового квартала |
|  | - граница кадастрового квартала | | |

Каталог координат, м

№ точки границы	X	Y
н1	475966.18	2249654.23
н2	475966.78	2249659.19
н3	475952.55	2249660.80
н4	475951.99	2249655.82
н1	475966.18	2249654.23



Заявитель:  / Пикужева Д.А.
 (подпись, расшифровка подписи)
 МП
 (для юридических лиц и индивидуальных предпринимателей)

Масштаб 1:500